

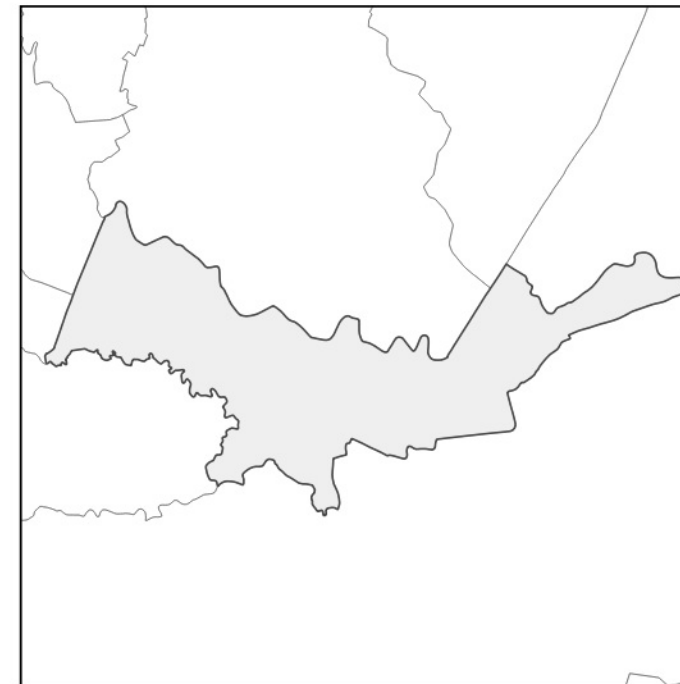


Regione Veneto
Città Metropolitana di Venezia
Comune di Quarto d'Altino

A	7	
---	---	--

Scala 1:5.000

Piano di Gestione del Demanio della Navigazione
Disciplina degli spazi acquei interni
Repertorio Tavole di Rilievo



Progettisti

urb. Francesco Finotto
arch. Valter Granzotto

Collaboratori

urb. Giovanni Maria Cenzato

Sindaco

arch. Claudio Grosso

Ufficio Tecnico:

arch. Gianmaria Barbieri
arch. jr. Nicola Candian

Adozione:

Approvazione:



PROTECO engineering s.r.l. - Via Cesare Battisti n.39 | 30027 San Dona' di Piave (VE) |
Cod. Fisc. e Part. IVA 03952490278 | tel 0421-54589 | fax 0421 54532 | mail: protecoeng@protecoeng.com |
Pec: protecoengineeringsrl@legalmail.it

Dicembre 2025


LEGENDA



Confine comunale



Ambito del Piano di Gestione del Demanio della Navigazione



Ambito Rilievo

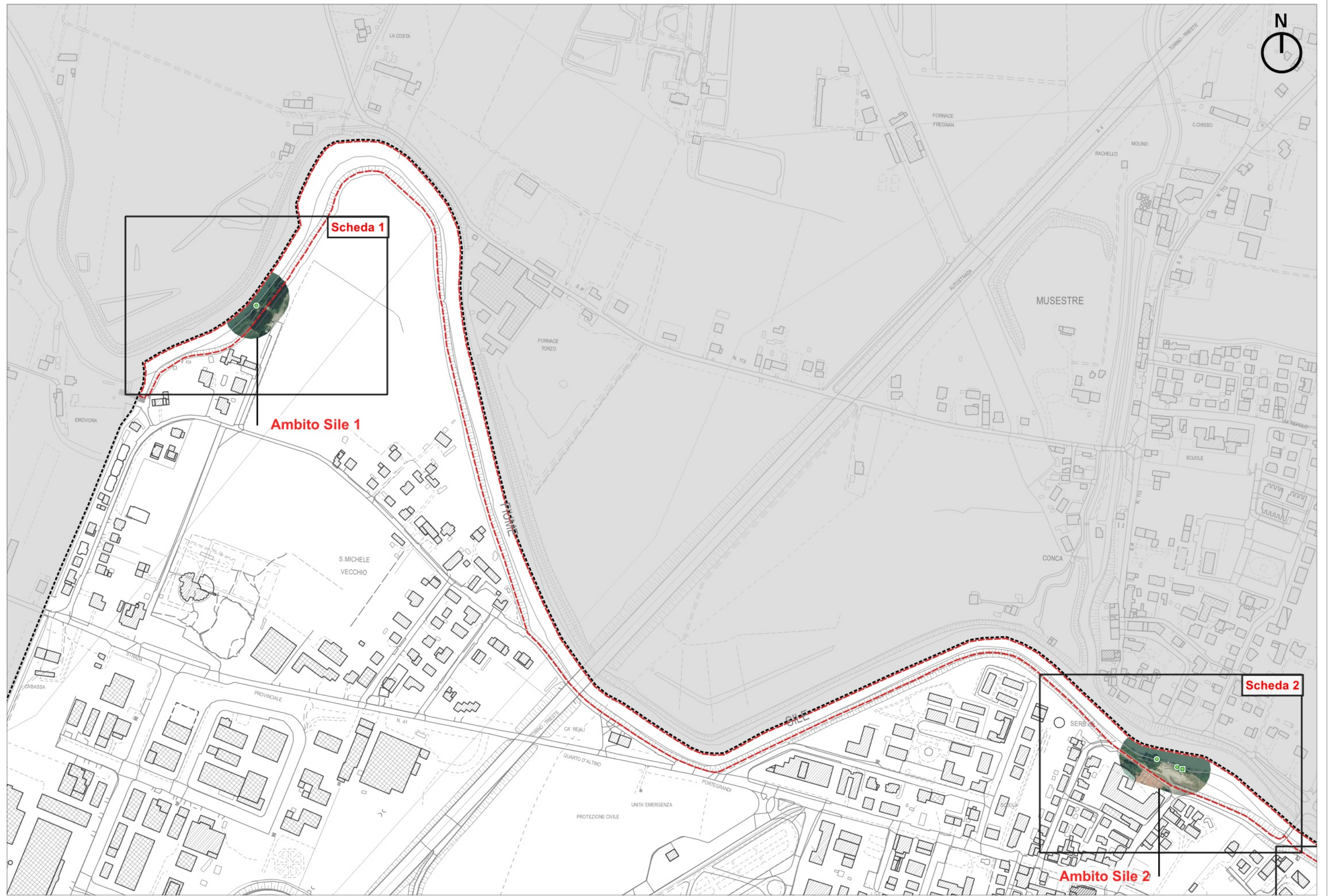
Stato di Fatto: elementi rilevati e autorizzati

- Ormeggio autorizzato
- Ormeggio esistente
- Alaggio autorizzato

SCALA 1:5000

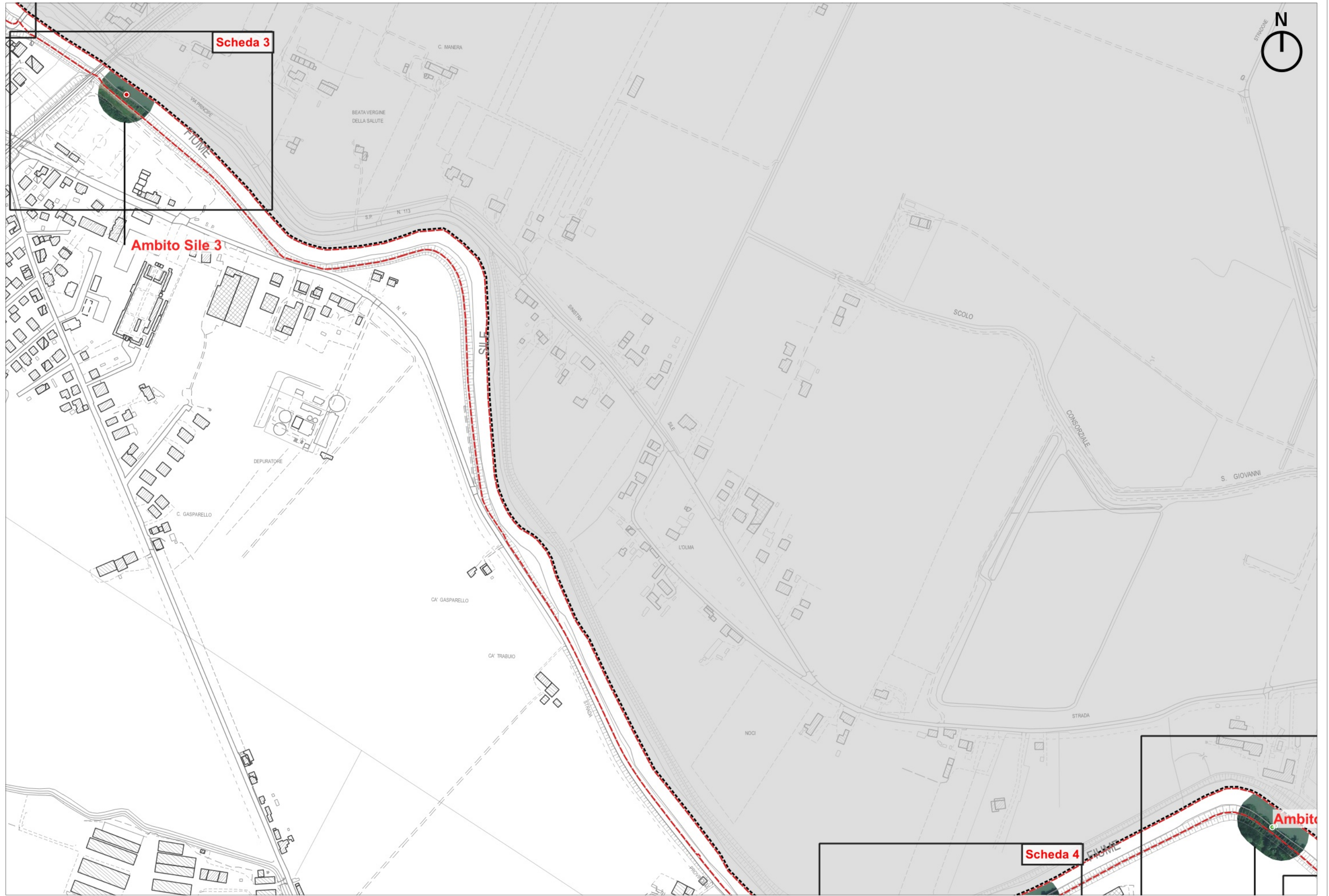
Repertorio Tavole di Rilievo

1

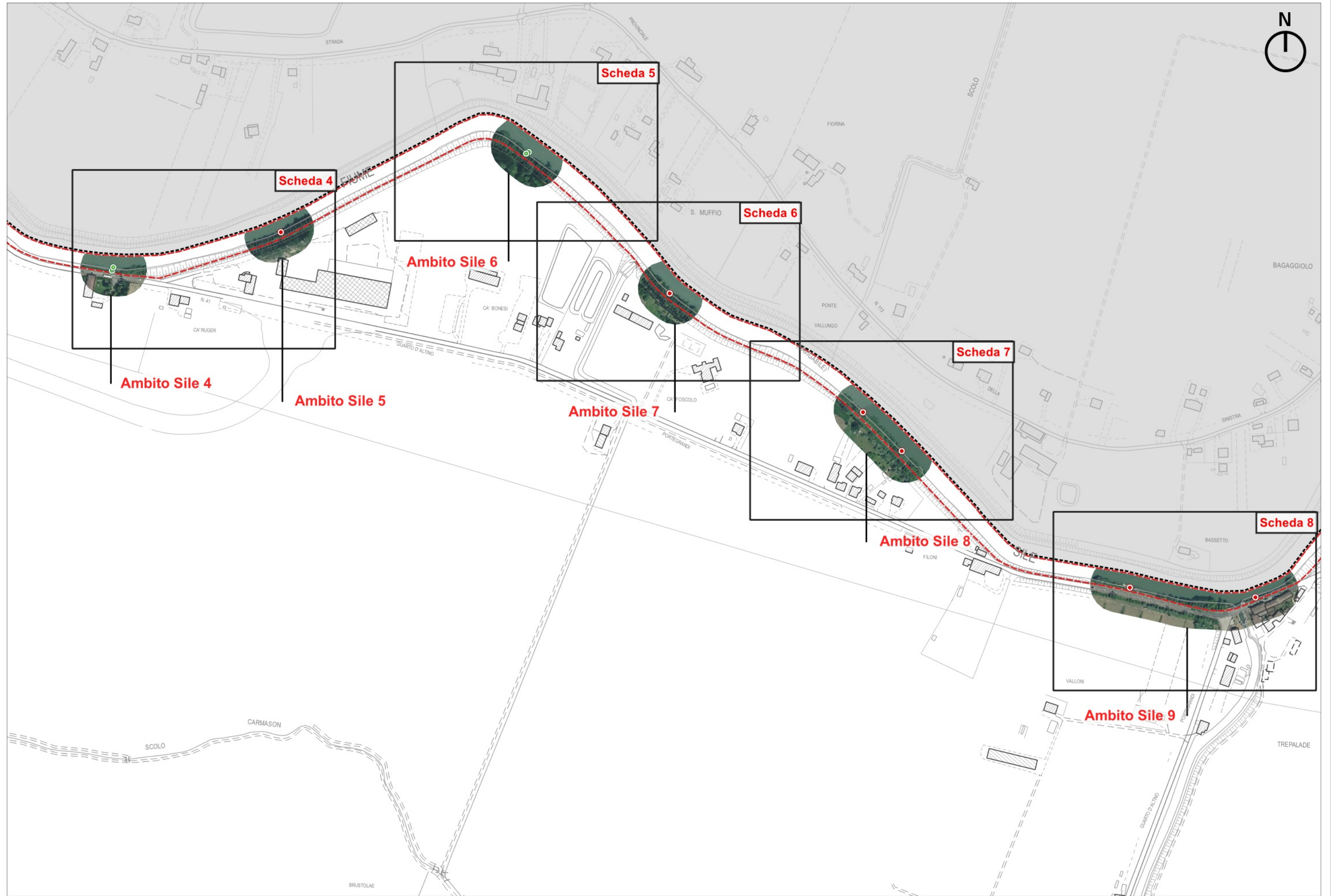


Repertorio Tavole di Rilievo

2

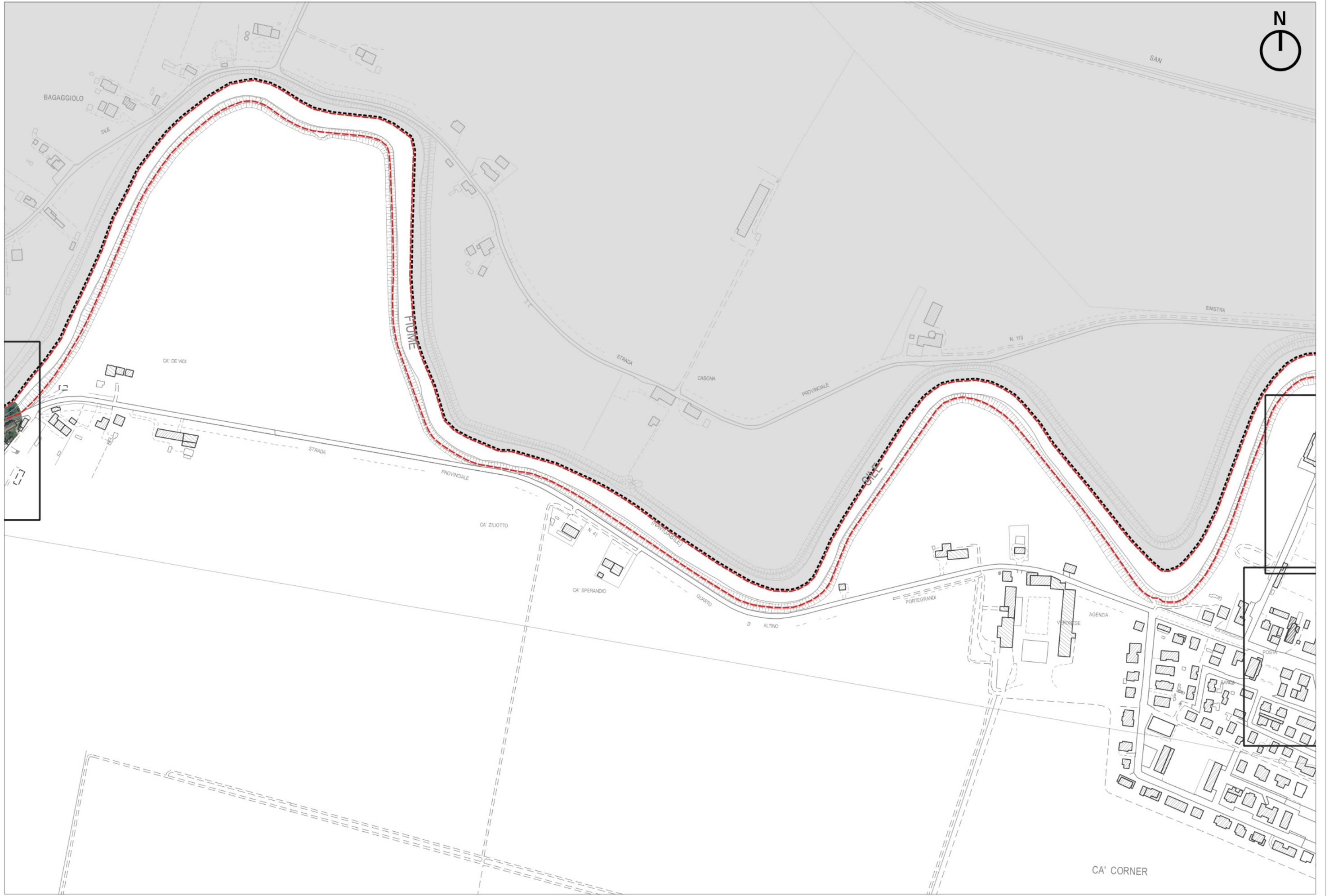


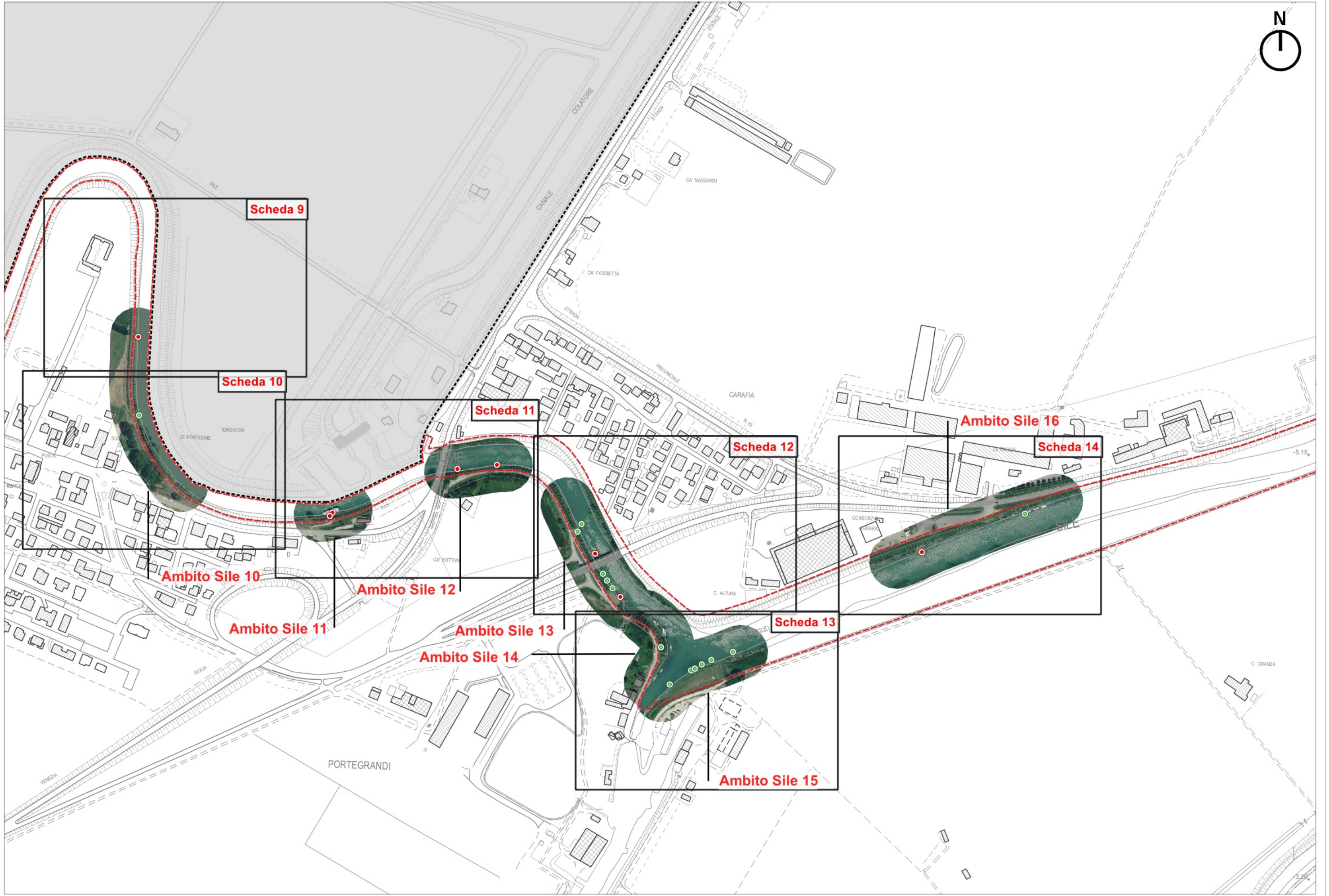
Repertorio Tavole di Rilievo
3



Repertorio Tavole di Rilievo

4





Scheda 9

Scheda 10

Scheda 11

Scheda 12

Scheda 14

Scheda 13

Ambito Sile 10

Ambito Sile 12

Ambito Sile 11

Ambito Sile 13

Ambito Sile 14

Ambito Sile 16

Ambito Sile 15

Repertorio Tavole di Rilievo

6

