






-  Confine comunale
-  Riquadro delle tavole di ritevo
- Idrografia**
-  Fiume Sile
-  Altri corsi d'acqua
-  Ambito del Piano di Gestione del Demanio della Navigazione

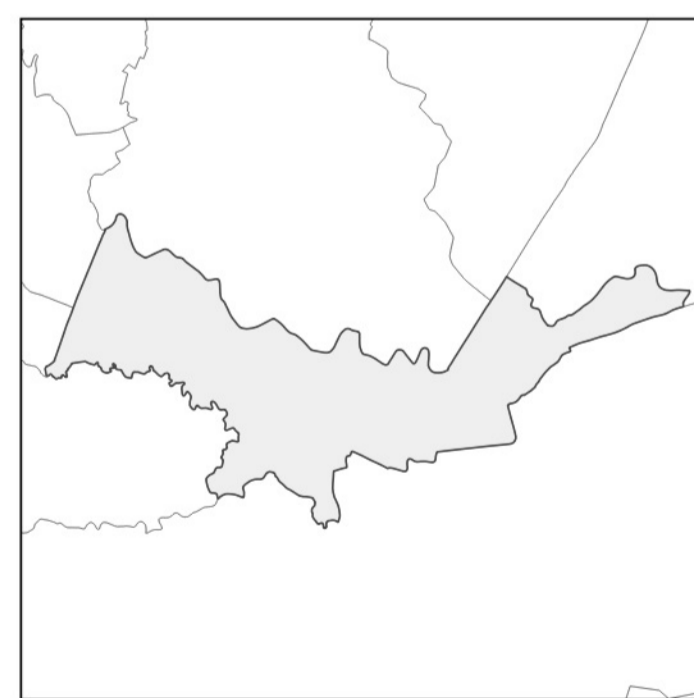


**Regione Veneto**  
**Città Metropolitana di Venezia**  
**Comune di Quarto d'Altino**

**A 6**

Scala 1:15.000

**Piano di Gestione del Demanio della Navigazione**  
 Disciplina degli spazi acquei interni  
 Corografia generale:  
 Quadro d'unione Tavole e competenze gestionali



**Progettisti**  
 urb. Francesco Finotto  
 arch. Valter Granzotto  
**Collaboratori**  
 urb. Giovanni Maria Cenozo

**Sindaco**  
 arch. Claudio Grosso  
**Ufficio Tecnico:**  
 arch. Giannaria Barbieri  
 arch. Jr. Nicola Candian

**Adozione:**  
**Approvazione:**

**PROTECO** engineering s.r.l. - Via Cesare Battisti n.39 | 30027 San Donà di Piave (VE) |  
 Cod. Fisc. e Part. IVA 03952490278 | tel 0421-54589 | fax 0421 54532 | mail: protecoeng@protecoeng.com |  
 Pec: protecoengineering@gmail.it