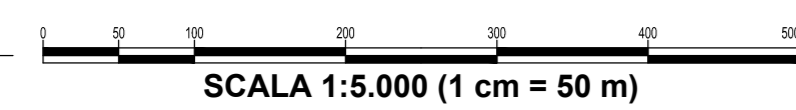
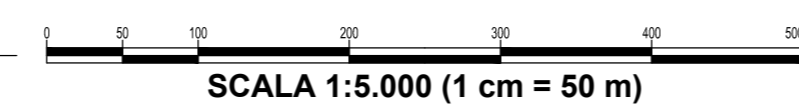


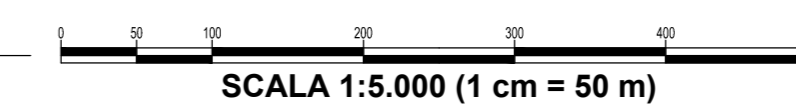
Estratto PI TAV. 4c stato di fatto
Scala 1:5.000



Estratto PI TAV. 4c stato di progetto
Scala 1:5.000



Estratto PI TAV. 4c comparativa
Scala 1:5.000



— Pista ciclabile di progetto

LUOGO: REGIONE VENETO
PROVINCIA DI VENEZIA
COMUNE DI QUARTO D'ALTINO

TITOLO:
Realizzazione di pista ciclabile lungo l'argine del Canale
Siloncello per il collegamento della ciclovía lunga delle
Dolomiti - tratto Portegrandi - Quarto d'Altino - al polo
archeologico di Altino

COMMITTENTE:
Ammin. comunale di Quarto d'Altino
Piazza S. Michele, 48 - 30020, Quarto d'Altino (VE)



GRUPPO DI LAVORO
ing. Davide Lu Nardi
geom. Paolo Bazzani

arch. Pietro Bazzani

dot. ing. Roberto Dal Moro

PROGETTO DEFINITIVO

DESCRIZIONE DOCUMENTO:
Variante parziale al P.I.
estratto elab. P.I.: TAV 4c
attuale, variato, comparativa

Commissione n°: 19044
A FIANZA DI LEGGE S'ASSERISCA LA PROPRIETA' DEL PRESENTE ELABORATO CON DIVIETO DI RIPRODURLO O DI RENDERSI NOTO A TERZI SENZA LA NOSTRA AUTORIZZAZIONE SCRITTA.

27.08.2020 prima emissione DLN | REM | ROV

DOCUMENTO AL:

3.5

Scale: 1:5.000